





МУНИЦИПАЛЬНОЕ БЮДЖЕТНОЕ ОБЩЕОБРАЗОВАТЕЛЬНОЕ  
УЧРЕЖДЕНИЕ МОИСЕЕВО-АЛАБУШСКАЯ СРЕДНЯЯ  
ОБЩЕОБРАЗОВАТЕЛЬНАЯ ШКОЛА УВАРОВСКОГО РАЙОНА  
ТАМБОВСКОЙ ОБЛАСТИ

<p>Рассмотрена и рекомендована к утверждению ШМО Протокол № 1 от 24августа 2023 г. Руководитель ШМО Т.Н.Мешкова <u></u></p>	<p>Рассмотрена и рекомендована к утверждению МС Протокол №1 от 30 августа 2023 г. Председатель методического совета Н.В.Рыбина <u></u></p>	<p>«Утверждена приказом» Приказ № 358 от 31августа 2023 г. Директор Е.А.Почечуева <u></u></p> 
--	---	--

Рабочая программа учебного предмета «География»  
11 класс

на 2023-2024 учебный год  
Мешкова Татьяна Николаевна

## ПОЯСНИТЕЛЬНАЯ ЗАПИСКА

Рабочая программа по географии для 11 классов составлена на основе:

1. Федеральный закон от 20.12.2012 №273-ФЗ «Об образовании в Российской Федерации» (ст.2, пп.9,10)
2. Федерального компонента Государственного образовательного стандарта среднего (полного) общего образования по математике (от 05.03.2004 №1089)на базовом уровне.
3. Приказ Министерства образования и науки Российской Федерации от 09.03. 2004 года № 1312 «Об утверждении федерального базисного учебного плана и примерных учебных планов для образовательных учреждений Российской Федерации, реализующих программы общего образования».
4. Приказ Министерства образования и науки Российской Федерации от 09.03. 2004 года № 1312 «Об утверждении федерального базисного учебного плана и примерных учебных планов для образовательных учреждений Российской Федерации, реализующих программы общего образования».
5. Приказ Министерства образования и науки Российской Федерации от 07.07.2005 г. № 03-126. «О примерных программах по учебным предметам федерального базисного учебного плана».
6. Авторской программы курса «География: базовый уровень: в 2 частях учебник для 10-11 классов общеобразовательных учреждений .Базовый уровень / авт.- сост. Е.М. Домогацких, Н.И.Алексеевский 4-е издание - М.: ООО «Русское слово - учебник», 2019г. – 2020с. - (Инновационная школа);
7. Приказ Министерства образования и науки Российской Федерации от 31.03.2014 г. № 253 «Федеральный перечень учебников, рекомендованных (допущенных) к использованию в образовательном процессе в ОУ, реализующих программы общего образования и имеющих государственную аккредитацию (приказ) Об утверждении федерального перечня учебников, рекомендуемых к использованию при реализации имеющих государственную аккредитацию образовательных программ начального общего, основного общего, среднего общего образования.
8. Учебный план МБОУ М\_ \_Алабушской сош на 2021-2022 учебный год.

### МЕСТО КУРСА ГЕОГРАФИИ В БАЗИСНОМ УЧЕБНОМ ПЛАНЕ.

Учебный предмет «География» является обязательной частью естественнонаучных предметов.

Данная программа рассчитана на 34 часа в 11 классе

В учебном плане для изучения географии отводится **1 час в неделю** (базовый уровень).

### ПЛАНИРУЕМЫЕ РЕЗУЛЬТАТЫ

#### Личностные результаты

- овладение законченной системой географических знаний и умений, навыками их применения в различных жизненных ситуациях;
- осознание ценности географического знания как важнейшего компонента научной картины мира;
- сформированность устойчивых установок социально ответственного поведения в географической среде – среде обитания всего живого и человека.

#### Метапредметные результаты

- формирование и развитие посредством географического знания познавательных интересов, интеллектуальных и творческих способностей уч-ся;
- гуманистических и демократических ценностных ориентаций, готовности следовать этическим нормам поведения в повседневной жизни и производственной деятельности;
- способности к самостоятельному приобретению новых знаний и практических умений, умения управлять своей познавательной деятельностью;

- готовности к осознанному выбору дальнейшей профессиональной траектории в соответствии с собственными интересами и возможностями;
- универсальных способов деятельности, формируемых в том числе и в школьном курсе географии и применяемых как в рамках образовательного процесса, так и в реальных жизненных ситуациях.

### **Предметные результаты**

#### **знать/понимать**

- основные географические понятия и термины; традиционные и новые методы географических исследований;
- особенности размещения основных видов природных ресурсов, их главные месторождения и территориальные сочетания; численность и динамику населения мира, отдельных регионов и стран, их этногеографическую специфику; различия в уровне и качестве жизни населения, основные направления миграций; проблемы современной урбанизации;
- географические аспекты отраслевой и территориальной структуры мирового хозяйства, размещения его основных отраслей; географическую специфику отдельных стран и регионов, их различия по уровню социально-экономического развития, специализации в системе международного географического разделения труда; географические аспекты глобальных проблем человечества;
- особенности современного геополитического и геоэкономического положения России, ее роль в международном географическом разделении труда;

#### **уметь**

- *определять и сравнивать* по разным источникам информации географические тенденции развития природных, социально-экономических и геоэкологических объектов, процессов и явлений;
- *оценивать и объяснять* ресурсобеспеченность отдельных стран и регионов мира, их демографическую ситуацию, уровни урбанизации и территориальной концентрации населения и производства, степень природных, антропогенных и техногенных изменений отдельных территорий;
- *применять* разнообразные источники географической информации для проведения наблюдений за природными, социально-экономическими и геоэкологическими объектами, процессами и явлениями, их изменениями под влиянием разнообразных факторов;
- *составлять* комплексную географическую характеристику регионов и стран мира; таблицы, картосхемы, диаграммы, простейшие карты, модели, отражающие географические закономерности различных явлений и процессов, их территориальные взаимодействия;
- *сопоставлять* географические карты различной тематики;

#### **использовать приобретенные знания и умения в практической деятельности и повседневной жизни для:**

- выявления и объяснения географических аспектов различных текущих событий и ситуаций;
- нахождения и применения географической информации, включая карты, статистические материалы, геоинформационные системы и ресурсы Интернета; правильной оценки важнейших социально-экономических событий международной жизни, геополитической и геоэкономической ситуации в России, других странах и регионах мира, тенденций их возможного развития;
- понимания географической специфики крупных регионов и стран мира в условиях глобализации, стремительного развития международного туризма и отдыха, деловых и образовательных программ, различных видов человеческого общения.

В результате изучения курса «Экономическая и социальная география мира» обучающийся **10 класса** должен:

#### **знать/понимать**

- основные географические понятия и термины: экономическая и социальная география, метод, географическая среда, природно-ресурсный потенциал, экологическая емкость,

лесистость, марикультура, глобальные проблемы человечества, воспроизводство населения, демографический взрыв, теория демографического перехода, демографическая политика, депопуляция, нация, народ, народность, дискриминации, экономически активное население, демографическая нагрузка, урбанизация, субурбанизация, агломерация, мегаполис, миграции населения, уровень жизни, мировое хозяйство, международная хозяйственная специализация, международное географическое разделение труда, научно-техническая революция (НТР), «зеленая революция», монокультура, политическая карта, страна, государство, унитарное государство, федеративное государство, монархия, республика, валовый внутренний продукт (ВВП), политическая география, геополитика, внешнеторговый оборот, регионалистика, страноведение, регион;

- традиционные и новые методы географических исследований: сравнительный, описательный, картографический, исторический, математический, метод географического моделирования; геоинформационные системы (ГИСы) и др.;

- особенности размещения основных видов природных ресурсов, их главные месторождения, а также особенности размещения и территориальные сочетания земельных, лесных, рекреационных, ресурсов Мирового океана;

- численность и динамику изменения населения мира, отдельных регионов и стран, их этногеографическую специфику, наиболее крупные языковые семьи и народы мира, ареалы их распространения; различия в уровне и качестве жизни населения в отдельных регионах и странах мира; основные направления внешних и внутренних миграций; проблемы современной урбанизации;

- географические особенности отраслевой и территориальной структуры мирового хозяйства, размещения его основных отраслей (нефтегазовая, угольная, электроэнергетика, металлургия, машиностроение, химическая, легкая), традиционные, новые и новейшие отрасли промышленности;

#### **уметь**

- **описывать** мировые экономические связи, причины экономической интеграции стран мира, роль транснациональных компаний и банков;

- **сопоставлять** географические карты различной тематики для составления географических характеристик населения, отраслей мирового хозяйства регионов и стран мира;

**использовать приобретенные знания и умения в практической деятельности и повседневной жизни для:**

- **объяснения** влияния природных и социально-экономических факторов на особенности размещения населения Земли; направлений современных миграций населения; размещения основных промышленных и сельскохозяйственных районов мира; особенностей состава, структуры, специализации хозяйства отдельных регионов и стран мира; различий в уровне экономического развития; причин возникновения и обострения, взаимосвязи глобальных проблем человечества;

- **прогнозирования** темпов роста народонаселения Земли в целом и в отдельных регионах и странах мира; тенденций изменения возрастного состава населения по данным об изменении прироста населения; основных направлений антропогенного воздействия на природную среду в современном мире;

В результате изучения курса «Экономическая и социальная география мира» обучающийся **11 класса** должен:

#### **знать/понимать**

- географическую специфику отдельных регионов (Зарубежная Европа и Азия, Северная и Латинская Америка, Африка, Австралия и Океания) и стран (Франция, Германия, Африка, Великобритания, страны Балтии, Китай, Япония, Индия, Казахстан, США, Канада, Мексика, Бразилия, Австралия, Египет, Нигерия, ЮАР и другие, в том числе по выбору учителя), их различия по уровню социально-экономического развития, специализации в системе международного географического разделения труда;

- географические аспекты глобальных проблем человечества (демографическая, продовольственная, энергетическая и сырьевая проблемы), а также сохранение мира на Земле, преодоление отсталости развивающихся стран, проблемы Мирового океана и мирного освоения космоса;
- особенности современного геополитического и геоэкономического положения России, ее роль в международном географическом разделении труда;
- **понимания** географической специфики крупных регионов и стран мира в условиях глобализации, стремительного развития международного туризма и отдыха, деловых и образовательных программ, различных видов человеческого общения.

## **СОДЕРЖАНИЕ ПРОГРАММЫ**

### **РЕГИОНАЛЬНЫЙ ОБЗОР МИРА (11 класс)**

#### **Тема 1. Политическая карта мира (2 часа)**

Современная политическая карта мира и этапы ее развития. Количественные и качественные изменения на политической карте мира.

Государственная территория и государственная граница. Виды государственных границ. Исторический характер границ. Демаркация и делимитация. Территориальные воды.

Дифференциация стран современного мира. Их типология. Внутриконтинентальные, приморские и островные страны. Анклавы. Суверенные и зависимые государства. Государственный строй и государственное устройство. Монархии и республики. Унитарное и федеративное государства.

Понятие о регионах мира. Международные организации, их многообразие и виды.

**Основные понятия:** политико-географическое положение, территория страны, сухопутные, водные и морские границы, анклав, республики, монархии, федерации, конфедерации, унитарные государства, международные организации, регион.

**Практическая работа:** 1. Классификация крупнейших государств мира: а) по формам правления, б) по государственному устройству.

#### **Тема 2. Зарубежная Европа (5час.)**

Общая характеристика региона. Географическое положение. Деление на субрегионы: Западная, Восточная, Северная, Центральная и Южная Европа. Природно-ресурсный потенциал субрегионов Европы. Объекты Всемирного наследия.

Демографическая ситуация в зарубежной Европе. Национальный и религиозный состав населения. Обострение межнациональных противоречий в ряде стран. Особенности расселения, географии городов. Уровни и темпы урбанизации. Крупнейшие городские агломерации зарубежной Европы.

Хозяйственные различия между странами. Центральная ось развития. Главные отрасли промышленности и их география. Крупнейшие районы и центры добывающих и обрабатывающих отраслей. Основные типы сельского хозяйства: северо-, средне- и южноевропейский. Их географические и отраслевые особенности. Международные экономические связи.

Охрана окружающей среды и экологические проблемы, экологическая политика.

Особенности европейских субрегионов.

Страны Европы. **Федеративная Республика Германия** – экономический лидер зарубежной Европы. Краткая историческая справка. Территория, границы, положение. Государственный строй. Природные условия и ресурсы. Особенности населения. Особенности расселения, крупнейшие города. Место Германии в мировой экономике. Структура и география промышленности и сельского хозяйства. Особая роль машиностроения и химической промышленности. Высокий уровень развития транспорта. Густота дорожной сети. Объекты Всемирного наследия.

**Основные понятия:** Западная, Восточная, Северная, Центральная и Южная Европа. Центральная ось развития.

**Практические работы:**

1. Обозначение на контурной карте границ субрегионов Европы.

2. Разработка маршрута туристической поездки по странам Европы.

### **Тема 3. Зарубежная Азия (8 часов)**

Общая характеристика региона. Территория, границы, положение, состав региона. Большие различия между странами. Природные условия, их контрастность, неравномерность распределения ресурсов. Особое значение нефти. Земельные и агроклиматические ресурсы.

Население: численность и особенности воспроизводства. Сложный этнический состав. Межнациональные конфликты и территориальные споры. Азия – родина трех мировых религий. Размещения населения и процессы урбанизации.

Уровень хозяйственного развития и международная специализация стран. Новые индустриальные страны. Нефтедобывающие страны. Интеграционные группировки стран зарубежной Азии.

Основные районы и направления сельского хозяйства. Особое значение ирригации. Транспорт и международные экономические связи. Непроизводственная сфера.

Охрана окружающей среды и экологические проблемы, экологическая политика. Угроза обезлесения и опустынивания. Объекты Всемирного наследия.

Субрегионы зарубежной Азии: Юго-Западная Азия, Южная Азия, Юго-Восточная Азия, Центральная и Восточная Азия. Специфика субрегионов.

**Япония.** Краткая историческая справка. Территория, границы, положение, государственный строй. Население: особенности естественного движения, национального и религиозного состава. Особенности размещения населения и урбанизации. Главные городские агломерации и мегалополис Токайдо. Объекты Всемирного наследия.

Место Японии в мировой экономике. Причины быстрого экономического роста. Характерные черты японской промышленности и особенности ее географии. Зависимость от внешних источников сырья. Структура и география сельского хозяйства. Огромная роль рыболовства. Развитие и размещение транспорта. Особая роль морского транспорта. Международные экономические связи.

Внутренние различия: страна с двумя «лицами». Тихоокеанский промышленный пояс и Внутренняя Япония. Особая роль острова Хоккайдо.

**Китайская Народная Республика.** Краткая историческая справка. Территория, границы, положение. Государственный строй. Природные условия и ресурсы. Специфика населения. Особенности воспроизводства и демографическая политика. Особенности национального состава. Особенности расселения, крупнейшие города. Особая роль зарубежных китайцев – хуацяо. Объекты Всемирного наследия.

Хозяйство Китая: достижения и проблемы. Китай как растущий центр мирового хозяйства. Характеристика отраслевой структуры и география отраслей добывающей и обрабатывающей промышленности.

Природные предпосылки для развития сельского хозяйства. Особое значение культуры риса. Главные сельскохозяйственные районы.

Международные экономические связи; свободные экономические зоны Китая.

Охрана окружающей среды и экологические проблемы. Объекты Всемирного наследия.

**Республика Индия.** Краткая историческая справка. Территория, границы, положение, государственный строй. Природные условия и ресурсы. Особенности воспроизводства населения. Демографический взрыв и его последствия. Трудности демографической политики. Сложный этнический и религиозный состав. Межэтнические и религиозные противоречия. Основные черты размещения населения: городское население. Крупнейшие города. Сельское население.

Достижения и проблемы экономики Индии. Основные черты отраслевой структуры и географии промышленности. Главные отрасли и промышленные районы. Природные предпосылки для развития сельского хозяйства. Отраслевой состав сельского хозяйства и главные сельскохозяйственные районы. Непроизводственная сфера.

Международные экономические связи.

Внутренние различия. Экономические районы Индии и их специфика.

Охрана окружающей среды и экологические проблемы. Объекты Всемирного наследия.

**Основные понятия:** Юго-Западная, Центральная, Восточная, Южная и Юго-Восточная Азия.

**Практические работы:**

1. Сравнительная характеристика экономико-географического положения двух стран Азии.
2. Обозначение на контурной карте границ субрегионов Азии.
3. Разработка маршрута туристической поездки по странам Азии.

**Тема 4. Северная Америка (3 часа)**

Понятие об Англо-Америке и Латинской Америке.

**Соединенные Штаты Америки.** Краткая историческая справка. Территория, границы, положение. Государственный строй.

Численность и воспроизводство населения. Специфика этнического и религиозного состава. Роль иммиграции в формировании населения. Основные черты размещения населения. Урбанизация в США и ее особенности. Главные города, агломерации и мегалополисы. Сельское население.

Хозяйство США. Природные предпосылки для развития промышленности. Основные отрасли промышленности и их география. Промышленные пояса и главные промышленные районы. Условия для развития сельского хозяйства. География основных отраслей, сельскохозяйственные районы (пояса) и их специализация. Особенности транспортной системы. Сеть сухопутных магистралей. Морские порты. Международные экономические связи США.

Загрязнение окружающей среды в США и меры по ее охране. Национальные парки и объекты Всемирного наследия.

Внутренние различия. Экономические районы: Северо-Восток, Средний Запад, Юг, Запад. Особая роль Калифорнии.

**Канада.** Краткая историческая справка. Основные черты ее экономико-географического положения, государственного строя, природы, населения и хозяйства. Богатство природно-ресурсного потенциала. Большая роль добывающих отраслей и сельского хозяйства – признаки страны переселенческого капитализма. Место Канады в мировом хозяйстве. Взаимозависимость экономики Канады и США.

**Основные понятия:** Англо-Америка, Латинская Америка.

**Практическая работа:** 1. Заполнение таблицы «Экономические районы США».

**Тема 5. Латинская Америка (4 часа)**

Состав и общая характеристика региона. Географическое положение. Природные условия и ресурсы.

Население: тип воспроизводства и проблемы с ним связанные. Неоднородность этнического и религиозного состава. Неравномерность в размещении населения и ее причины. Темпы и уровень урбанизация, крупнейшие городские агломерации. Ложная урбанизация.

Современный уровень и структура хозяйства. Значение и место Латинской Америки в мировом хозяйстве, главные отрасли специализации. Главенствующая роль горнодобывающей промышленности, ее главные районы и отрасли. Обрабатывающая промышленность, основные отрасли и черты ее размещения.

Особенности землевладения: латифундии и минифундии. Главные сельскохозяйственные районы и их специализация. Основные черты развития и размещения транспорта. Международные экономические связи. Охрана окружающей среды и экологические проблемы. Объекты Всемирного наследия.

Деление Латинской Америки на субрегионы. Страны бассейна Амазонки и Ла-Платской низменности, Андские (Андийские) страны, Центральная Америка. Вест-Индия и Мексика.

**Бразилия.** Краткая историческая справка. Основные черты ее экономико-географического положения, государственного строя, природы, населения и хозяйства. Место Бразилии в экономике Латинской Америки и мировом хозяйстве. Характерные черты территориальной и отраслевой структуры хозяйства. «Промышленный треугольник». Города Рио-де-Жанейро и

Сан-Паулу. Значительная роль машиностроения в экономике страны. Страна кофе. Недостаточное развитие транспортной системы. Объекты Всемирного наследия.

**Основные понятия:** Андийские страны, Вест-Индия, Центральная Америка, латифундии.

**Практические работы:**

1. Составление картосхемы «Природные ресурсы субрегионов Латинской Америки».
2. Разработка маршрута туристической поездки по странам Латинской Америки.

**Тема 6. Африка (4 часа)**

Общая характеристика региона. Территория, границы и географическое положение. Политическая карта, пограничные споры и конфликты. Особенности государственного строя. Природные условия и ресурсы как важнейшая предпосылка экономического развития стран Африки. Хозяйственная оценка полезных ископаемых, земельных, агроклиматических и лесных ресурсов.

Население: демографический взрыв и связанные с ним проблемы. Особенности этнического и религиозного состава населения. Особенности размещения населения.

Место и роль Африки в мировом хозяйстве. Главные отрасли специализации. Преобладающее значение горно-добывающей промышленности, основные отрасли и районы размещения. Особенности сельского хозяйства. Монокультура земледелия – причина деградации земель. Транспортные проблемы Африки. Непроизводственная сфера.

Охрана окружающей среды и экологические проблемы. Заповедники и национальные парки. Объекты Всемирного наследия.

Международные экономические связи.

Субрегионы Африки: Северная, Западная, Восточная, Центральная и Южная Африка. Их специфика.

**Южно-Африканская Республика (ЮАР)** – единственная экономически развитая страна Африки. Краткая историческая справка. Основные черты ее экономико-географического положения, государственного строя, природы, населения и хозяйства. Богатейшие природные ресурсы: алмазы, золото, каменный уголь, рудные ископаемые. Доминирование горнодобывающей отрасли. «Черное большинство» и «белое меньшинство».

**Республика Кения** – типичная развивающаяся страна Африки. Краткая историческая справка. Основные черты ее экономико-географического положения, государственного строя, природы, населения и хозяйства. Богатейший рекреационный потенциал и его использование.

**Основные понятия:** Северная, Восточная, Центральная, Южная Африка, апартеид.

**Практические работы:**

1. Оценка ресурсного потенциала одной из африканских стран по картам школьного атласа.
2. Подбор рекламно-информационных материалов для обоснования деятельности туристической фирмы в одном из субрегионов Африки.

**Тема 7. Австралия и Океания (2 часа)**

**Австралия.** Краткая историческая справка. Территория, границы, положение. Политическая карта. Государственный строй.

Богатство природных ресурсов и нехватка воды. Хозяйственная оценка природных условий и ресурсов.

Особенности воспроизводства, состава и размещения населения. Мигранты.

Место в мировом хозяйстве, главные отрасли специализации. Международные экономические связи.

Охрана окружающей среды и экологические проблемы. Объекты Всемирного наследия.

**Океания.** Краткая характеристика географической специфики, природных ресурсов, особенностей населения и хозяйственного развития.

**Практическая работа:**

1. Характеристика природно-ресурсного потенциала Австралии по картам атласа.

**Тема 8. Россия в современном мире (2 часа)**



Экономико-географическая история России. Роль России в мировом хозяйстве и ее изменение. Россия на современной политической и экономической карте мира. Отрасли международной специализации России. Международные связи России.

**Практическая работа:**

1. Анализ материалов, опубликованных в средствах массовой информации, характеризующих место России в современном мире.

**11 КЛАСС**

№ п/п	Наименование разделов и тем программы	Количество часов		
		Всего	Контрольные работы	Практические работы
1.1	Регионы мира. Зарубежная Европа	5		2
1.2	Зарубежная Азия	7		2
1.3	Америка	8		2
1.4	Африка	5		1,5
1.5	Австралия и Океания	3		0,5
1.6	Россия на геополитической, геоэкономической и геодемографической карте мира	3		1
	Резервное время	3		
ОБЩЕЕ КОЛИЧЕСТВО ЧАСОВ ПО ПРОГРАММЕ		34		9

**УЧЕБНО-МЕТОДИЧЕСКОЕ ОБЕСПЕЧЕНИЕ ОБРАЗОВАТЕЛЬНОГО ПРОЦЕССА ОБЯЗАТЕЛЬНЫЕ УЧЕБНЫЕ МАТЕРИАЛЫ ДЛЯ УЧЕНИКА**

• География: экономическая и социальная география мира: учебник для 10-11 классов общеобразовательных организаций. Базовый уровень : часть 2 Домогацких Н.И. ООО Русское слово

**МЕТОДИЧЕСКИЕ МАТЕРИАЛЫ ДЛЯ УЧИТЕЛЯ**

Банников С.В. Всероссийская проверочная работа: 10-11 классы: типовые задания. – М.: Экзамен, 2021

География. 10-11 классы: тестовый контроль/ авт.-сост. Н.В. Яковлева. – Волгоград: Учитель, 2020

Довгань Г.Д. Социально-экономическая география мира в определениях, таблицах и схемах. 10-11 классы. – М.: Ранок, 2021

Жижина Е.А., Никитина Н.А. Поурочные разработки по географии. 10 класс. – М.: ВАКО, 2022

Максаковский В. П. «География. Методические рекомендации. 10—11 классы»

Максаковский В. П. «География. Рабочие программы. 10—11 классы»

Максаковский В. П. «География. Рабочая тетрадь. 10—11 классы»

Федоров О.Д География: тренировочные задания: 10-11 классы. – М.: 2022

**ЦИФРОВЫЕ ОБРАЗОВАТЕЛЬНЫЕ РЕСУРСЫ И РЕСУРСЫ СЕТИ ИНТЕРНЕТ**

1. Видеоуроки по географии 10-11 класс <https://videouroki.net/video/geografiya/10-11-class/>
2. Занимательная география. 10-11 класс <https://videouroki.net/projects/3/index.php?id=zgeo-&utm>
3. Интерактивные уроки по географии для 10-11 классов <https://education.yandex.ru/geo/lessons/>